


 **CONFINE COMUNALE**


---


**PUTT/P - REGIONE PUGLIA**  
**ATLANTI DELLA DOCUMENTAZIONE CARTOGRAFICA**  
**SISTEMA DELLA STRATIFICAZIONE STORICA DELL'INSEDIAMENTO**

 **AREE ED EDIFICI VINCOLATI EX LEGGE 1089/39**  
 Così come rinvenimenti dalla serie P.1 - Territorio Comunale; Zonizzazione generale - del PRG vigente (Det.G.R.n.118 del 15/02/2005)


 **AREE ED EDIFICI VINCOLATI EX LEGGE 1497/39**  
 Così come rinvenimenti dalla serie P.1 - Territorio Comunale; Zonizzazione generale - del PRG vigente (Det.G.R.n.118 del 15/02/2005)

 **VINCOLO S.BB.AA.P.**  
 (successivo all'approvazione del PRG/2005)

 **AREA ANNESSA**

 **SEGNALAZIONE ARCHEOLOGICA**

**COMUNE DI CANOSA DI PUGLIA (BA)**  
**Piano Urbanistico Territoriale Tematico/Paesaggio**  
 Regione Puglia  
 (D.G.R. n.1748/15.12.2000)  
**"PRIMI ADEMPIMENTI PER L'ATTUAZIONE DEL PIANO"**  
 Titolo V - art.5.05



**RIPERIMETRAZIONE DEGLI AMBITI TERRITORIALI DISTINTI SU**  
**CARTOGRAFIA COMUNALE**  
 PUTT/P - Regione Puglia - Titolo V - art.5.05  
**SISTEMA DELLA STRATIFICAZIONE STORICA DELL'INSEDIAMENTO**

**TAV. 5.3/c** **scala 1:10.000**

Elaborazione:  
 Settore Edilizia ed Attività Produttiva Comune di Canosa di Puglia; dott. Ing. Mario Maggio  
 Consulenza: RTP - Studio Associato Fuzio, dott. arch. Vito C. Gianfrate